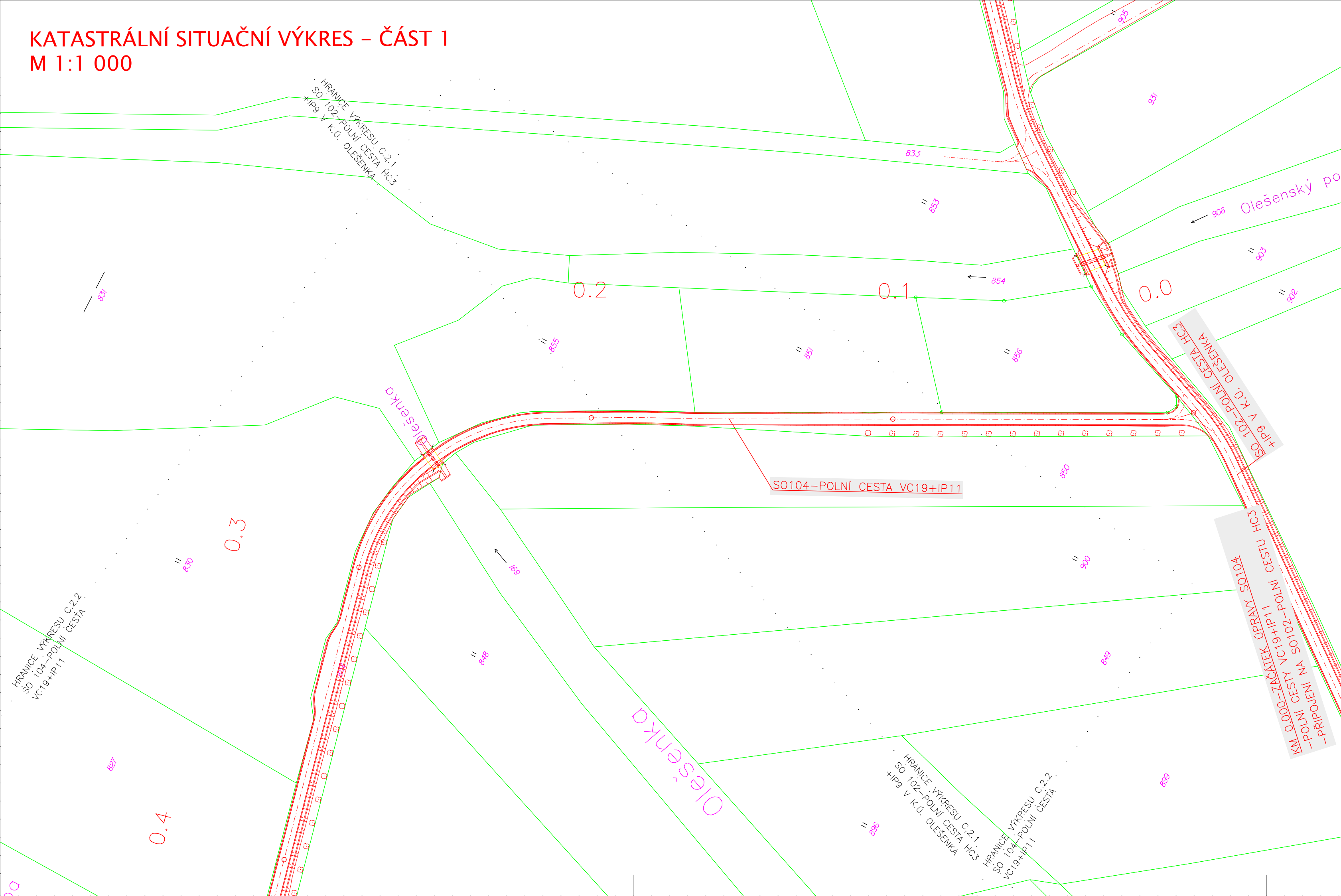


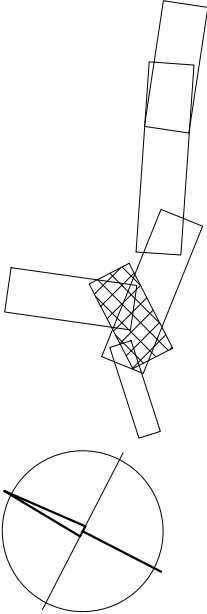
KATASTRÁLNÍ SITUAČNÍ VÝKRES – ČÁST 1  
M 1:1 000



- LEGENDA:
- NAVRŽENÉ STAVEBNÍ OBJEKTY
  - 2049 HRANICE PARCELY KN – DKM, PARCELNÍ ČÍSLO
  - HRANICE KATASTRÁLNÍHO ÚZEMÍ


- LEGENDA STAVEBNÍCH OBJEKTŮ:
- SO 101 – POLNÍ CESTA HC2
  - SO 102 – POLNÍ CESTA HC3 + IP9 V K.Ú. OLEŠENKA
  - SO 103 – POLNÍ CESTA HC3 + IP9 V K.Ú. RONOV NAD SÁZAVOU
  - SO 104 – POLNÍ CESTA VC19 + IP11
  - SO 801 – PRŮLEHY PR1, PR2, PR3, PR4

KLAD SITUAČNÍCH VÝKRESŮ:



Výškový systém: Bpv  
Souřadnicový systém: S-JTSK

ZÁKRES PRŮBĚHU SÍTÍ JE POUZE ORIENTAČNÍ NA ZÁKLADĚ DAT POSKYTNUTÝCH SPRÁVCI SÍTÍ.  
PŘED ZAPOČETÍM PRACÍ JE NUTNÉ VYTYČIT VŠECHNA PODZEMNÍ ZAŘÍZENÍ!  
PO JEJICH OBNAŽENÍ JE TŘEBA NAVRŽENÉ ŘEŠENÍ OVĚRIT A EVENT. OPRAVIT!

AKCE:	POLNÍ CESTY HC3 + IP9, HC2, VC19 + IP11 A PRŮLEHY PR1, PR2, PR3, PR4 V K.Ú. OLEŠENKA	 <b>AGROPROJEKT PSO s.r.o.</b> Slavičková 840/1b, 638 00 Brno www.agroprojektpso.cz	
KAT. ÚZEMÍ:	OLEŠENKA	VED. PROJEKTANT:	DOC. DR. ING. P. DOLEŽAL
OBEC:	OLEŠENKA	AUTOR. INŽENÝR	ING. I. KULÍSEK
KRAJ:	VYSOČINA	PROJEKTANT:	ING. M. JIROUT, DIS
INVESTOR:	SPŮ, KPŮ KRAJ VYSOČINA, POBOČKA HAVLÍČKŮV BROD	PROJEKTANT:	ING. M. ŠIKŮLA
STUPEŇ PD:	DSP + DPS	Č. ZAKÁZKY:	101-3185-21
OBSAH:	SO 104 – POLNÍ CESTA VC19 + IP11	MĚŘÍTKO:	1:1 000
	KATASTRÁLNÍ SITUAČNÍ VÝKRES – ČÁST 1	DATUM:	X/2021
		PŘÍLOHA; PARÉ:	C.2.1